

1/20/14/TM

## Podatelna MěÚ Nové Strašecí

**Od:** noreply@novestraseci.cz  
**Odesláno:** 3. ledna 2020 10:35  
**Komu:** podatelna@novestraseci.cz; r  
**Předmět:** E-podatelna: Žádost o poskytnutí informace podle z. 106/1999 Sb. o svobodném přístupu k informacím - Průmyslová zóna Nové Strašecí Severozápad

Tento email byl vygenerován automaticky z epodatelny města Nové Strašecí

Odesílatel: F

Adresa:

Telefon:

E-mail:

MĚSTSKÝ ÚŘAD NOVÉ STRAŠECÍ	ukl. znak
Doslo 3. 1. 2020/45	
Č.j. ....	
Pril: 1/2019/TM	TM

Věc: Žádost o poskytnutí informace podle z. 106/1999 Sb. o svobodném přístupu k informacím - Průmyslová zóna Nové Strašecí Severozápad

Dobrý den,

obracím se na Vás se žádostí o poskytnutí aktuálních informací (dle zákona 106/1999 Sb.) ohledně plánované výstavby Průmyslové zóny Nové Strašecí Severozápad.

Využíváme chatovou oblast na Mackové hoře jako rekreační oblast a dle dostupných informací by se nás tato změna územního plánu a případná výstavba průmyslových hal velice negativně dotkla. Vzhledem k tomu, že dostupných informací není dostatek, ráda bych Vás požádala o upřesnění ze strany úřadu. K odpovědi můžete využít moji e-mailovou adresu nebo případně datovou schránku: v4e5u7s.


S pozdravem a poděkováním za odpověď

Renata Brožková

Odesláno dne 03.01.2020 prostřednictvím epodatelny <https://www.novestraseci.cz/>

## Jiří Tláškal

---

**Od:** Jiří Tláškal <tlaskal@novestraseci.cz>  
**Odesláno:** pondělí 6. ledna 2020 13:06  
**Komu:**  z'  
**Předmět:** RE: E-podatelna: Žádost o poskytnutí informace podle z. 106/1999 Sb. o svobodném přístupu k informacím - Průmyslová zóna Nové Strašecí Severozápad  
**Přílohy:** Vážení občané.pdf

Vážená paní,

informuji Vás, že v současné době orgány města nerozhodly o žádné změně územního plánu v předmětné lokalitě, tzn. v průmyslové zóně severozápad. Pro lepší informaci přikládám otevřený dopis starosty města ze dne 11.12.2019, který je dostupný na webových stránkách města (<https://www.novestraseci.cz/aktuality/zpravy/informace-k-prumyslove-zone-severozapad-3151cs.html>).

S pozdravem

JUDr. Jiří Tláškal  
tajemník  
Městský úřad Nové Strašecí  
tel. : 313 511 640  
fax.: 313 572 420

2/2014/TM

## Podatelna MěÚ Nové Strašecí

**Předmět:** FW: Žádost o poskytnutí informací

**From:** Zdenka Matysová [mailto:zmatysova@amamarketing.cz]

**Sent:** Thursday, February 06, 2020 12:00 PM

**To:** podatelna@novestraseci.cz

**Subject:** Žádost o poskytnutí informací



MĚSTSKÝ ÚŘAD NOVÉ STRAŠECÍ	ukl. znak
Došlo: 6.2.20 12:00/433	
Č.j. ....	
PM: 82/2020/TM	TM

### Žádost o poskytnutí informací

Na základě zákona č. 106/1999 Sb., o svobodném přístupu k informacím, ve znění pozdějších předpisů, vás žádáme o sdělení následující informace:

#### Obsah žádosti/dotazu:

V rámci mapování investičních plánů měst, obcí a krajů pro rok 2020 a projektu RSP (registr stavebních projektů), který je určený na podporu stavebníků z celé ČR, **Vás žádáme o zaslání investičních plánů Vašeho města, Krajského úřadu či obce pro rok 2020. Resp. seznamu investičních/stavebních projektů či rekonstrukcí, které plánujete uskutečnit v letech 2020-2022. Případně jsou dokončovány z předchozích let a budou financovány z rozpočtu města, obce, krajského úřadu nebo z dotačních titulů či za jejich podpory.**

#### U těchto projektů prosím uveďte:

- název projekt
- popis projektu
- projektovou kancelář (pokud již byl projekt zpracován)
- finanční rozpočet projektu
- plánovaný termín započetí projektu
- předpokládaný termín výběrového řízení, popř.výherce

**Případně nám prosím zašlete rozpočet na rok 2020, pokud obsahuje podrobné informace k daným akcím dle bodů uvedených výše.**

#### Způsob poskytnutí informací:

-zaslání na e-mailovou adresu: [zmatysova@amamarketing.cz](mailto:zmatysova@amamarketing.cz)

#### Žadatel:

AMA, s.r.o., IČO: 61327557, Voroněžská 144/20, Liberec 1, 460 01

Předem Vám děkujeme za spolupráci.

## **Jiří Tláškal**

---

**Od:** Jiří Tláškal <tlaskal@novestraseci.cz>  
**Odesláno:** pátek 7. února 2020 10:40  
**Komu:** 'zmatysova@amamarketing.cz'  
**Předmět:** RE: Žádost o poskytnutí informací č.j.: 2/20OIN/TM  
**Přílohy:** kapitálové výdaje 2020.pdf

Vážení,

k Vaší žádosti o poskytnutí informace o investičních plánech města na rok 2020 Vám v příloze zasíláme seznam investičních akcí (kapitálové výdaje) města Nového Strašecí na rok 2020.

S pozdravem



**JUDr. Jiří Tláškal**  
tajemník  
Městský úřad Nové Strašecí  
tel. : 313 511 640  
fax.: 313 572 420

Název	Náklady	Poznámka
<b>§ 2219 - Pozemní komunikace</b>		
Rekonstrukce ulice Lidická	2 600 000,00	II.etapa
Parkoviště poliklinika	2 200 000,00	horní parkoviště
Parkovací pás Šotkova	500 000,00	nová parkovací místa
Nový chodník přechod Křivoklátská	600 000,00	nový chodník
Parkování Zahradní	100 000,00	nová parkovací místa
Rezervy kapitálových výdajů	500 000,00	rezerva
<b>§ 2310 - Pitná voda</b>		
Výstavba vodovodu "Pod Větrákem"	1 500 000,00	odhad nákladů
<b>§ 2321 - Odvádění a čištění odp.vod</b>		
Dostavba kanalizace	51 300 000,00	dotace 30.037.000,- Kč
Investice do kanalizace	1 000 000,00	zapojení financí z fondu
<b>§ 2341 - Vodní díla v krajině</b>		
Hospodní rybník	1 500 000,00	rekonstrukce
<b>§ 3113 - Základní školy</b>		
Rekonstrukce toalet a učeben	1 000 000,00	investiční transfer
Rekonstrukce učeben	316 000,00	dofinancování akce
Rekonstrukce učeben	4 015 000,00	předfinancování
Rekonstrukce učeben	7 346 000,00	průtoková dotace
<b>§ 3319 - Ostatní záležitosti kultury</b>		
Zateplení NKC	28 400 000,00	dotace 11.722.937,- Kč
Střecha podium	120 000,00	pořízení investic
<b>§ 3412 - Sportovní zařízení</b>		
Multifunkční zařízení na hřišti	4 000 000,00	projekt
Dovybavení sportovič	100 000,00	pořízení investic
Pumptrackové hřiště	500 000,00	pořízení investic
Zázemí na atletickém areálu	500 000,00	pořízení investic
Rekon. hřiště Křivoklátská	900 000,00	pořízení investic
<b>§ 3631 - Veřejné osvětlení</b>		
Výstavba veřejného osvětlení	500 000,00	pořízení, rekonstrukce
Nasvětlení přechodů pro chodce	800 000,00	studie
<b>§ 3635 - Územní plánování</b>		
Územní plán	820 000,00	uzavřené smluvní vztahy
<b>§ 3639 - Komunální hospodářství</b>		
Výdaje na kotelny	500 000,00	pořízení investic
Byty v čp 550	11 600 000,00	dotace 7.725.508,74 Kč
Rekonstrukce veřejného wc	2 500 000,00	zpracována proj.dokumentace
Rekonstrukce domku "Včelaři"	3 000 000,00	2,8 mil.vysoutěženo+dozor,ost.
Architek.soutěž	950 000,00	revitalizace náměstí
Rezervy kapitálových výdajů	900 000,00	rezerva
<b>§ 5311 - Městská policie</b>		
Radarový měřič	70 000,00	
<b>§ 5512 - Požární ochrana</b>		
Rekonstrukce zbrojnice	12 000 000,00	dotace 7.500.000,- Kč
El. dopravní značení	330 000,00	značení pro výjezd hasičů
Dovybavení velitel.vozu	150 000,00	nákup VRZ,radiostanice,takování
<b>§ 6171 - Správa</b>		
Umělecká díla	120 000,00	dovybavení galerie
Nový SW - do fakturace	60 000,00	dofakturace účetního programu
Klimatizace - úřad	500 000,00	cenová nabídka fy Blueteam
<b>CELKEM VÝDAJE</b>		<b>143 797 000,00</b>

3/20/14/TM

Město Nové Strašecí  
Komenského náměstí

KMĚSTSKÝ ÚŘAD NOVÉ STRAŠECÍ	ukl. znak TM
Došlo: 6.5.2020/2440-1	
Č.j. ....	
Pril.: 244/2020/TM	ok

Žádost o poskytnutí informace dle zákona č.106/1999

Žádám o poskytnutí informace kdo a s jakými parametry objednával zpracování územní studie na část území města Nové Strašecí s pozemky č.366/4, 366/79, 366/14 atd. viz.kopie ...Funkční využití a prostorová regulace staveb.

.....  
.....

nar: 28.2.1964

jde o žádost podle InfZ, zák.č.106/1999

informaci požaduji od města Nové Strašecí

Děkuji za odpověď

.....  
.....

.....



# Městský úřad Nové Strašecí

Odbor kancelář tajemníka

Komenského náměstí 201, 271 01 Nové Strašecí

## Poskytnutí informace ve smyslu zákona o svobodném přístupu k informacím

Žadatel: I

bytem: C

Č.j.: 03/2020/IN/TM

25.5.2020

K Vaší žádosti ze dne 6.5.2020 doručené týž den na MěÚ Nové Strašecí, ve které požadujete poskytnutí informace kdo a s jakými parametry objednával zpracování územní studie na část území města Nové Strašecí s pozemky č. 366/4, 366/79 a 366/14 je přijato toto:

### Rozhodnutí

V souladu s ustanovením § 15 odst. 1 zákona č.106/1999 Sb. o svobodném přístupu k informacím ve znění pozdějších předpisů (dále jen zákon) se informace a odpovědi na jednotlivé otázky:

### poskytuje

takto:


*Kdo a s jakými parametry objednával zpracování územní studie na část území města Nové Strašecí s pozemky č. 366/4, 366/79 a 366/14.*

Zpracování územní studie nebyla nikým objednána. Územní studie byla zpracována z podnětu města. Tato konkrétní územní studie je evidována jako US6 a územním plánem města bylo toto území vymezeno jako plocha, ve které je rozhodování o změnách v území podmíněno zpracováním územní studie. Pořizovatelem územní studie byl MěÚ, přičemž rozhodnutí o pořízení této územní studie bylo iniciováno žádostí občana, který na tomto území zamýšlel stavět. Vzhledem k tomu, že MěÚ nebyl personálně schopen zajistit splnění kvalifikačních požadavků pro výkon územně plánovací činnosti, bylo zajištění pořizovatelských činností zajištěno smluvně externě. Územní studie byla zpracována Ateliérem M.A.A.T, s.r.o. Tábor.

Pořizovatel v zadání územní studie určí její obsah, rozsah, cíle a účel. Zadání přikládáme v příloze.

### Poučení:

Proti tomuto rozhodnutí, je možné se dovolat do 15 dnů od jeho doručení. Odvolání se podává prostřednictvím MěÚ Nové Strašecí Krajskému úřadu Středočeského kraje.

  
JUDr. Jiří Tláška  
tajemník MěÚ Nové Strašecí



Příloha: Zadání US6

ústředna: 313 572 511-2; 313 572 421  
sekretariát MěÚ: 313 511 640  
odbor výstavby: 313 511 730

fax: 313 572 420  
e-mail: [podatelna@novestraseci.cz](mailto:podatelna@novestraseci.cz)  
[www.novestraseci.cz](http://www.novestraseci.cz)

# **ZADÁNÍ**

## **ÚZEMNÍ STUDIE 6 NOVÉ STRAŠECÍ**

### **PRO PLOCHY BYDLENÍ V RODINNÝCH DOMECH – MĚSTSKÉ A PŘÍMĚSTSKÉ OZNAČENÍ Z51**

**ČERVEN 2018**

#### **POŘIZOVATEL:**

**Městský úřad Nové Strašecí**

který zajistil územně plánovací činnost podle §24 zákona č. 350/2012 Sb., o územním a stavebním řádu (stavební zákon) na základě smlouvy s fyzickou osobou

má zkoušky odborné způsobilosti vydané MV ČR číslo osvědčení 510806521 ze dne 15.2. 2002. Rozhodnutí MMR ze dne 26.2.2007 č.j. 5749/2007 – 81 o udělení výjimky z kvalifikačního požadavku vzdělání dle §24 stavebního zákona).



## Textová část návrhu zadání územní studie č. 6 Nové Strašecí

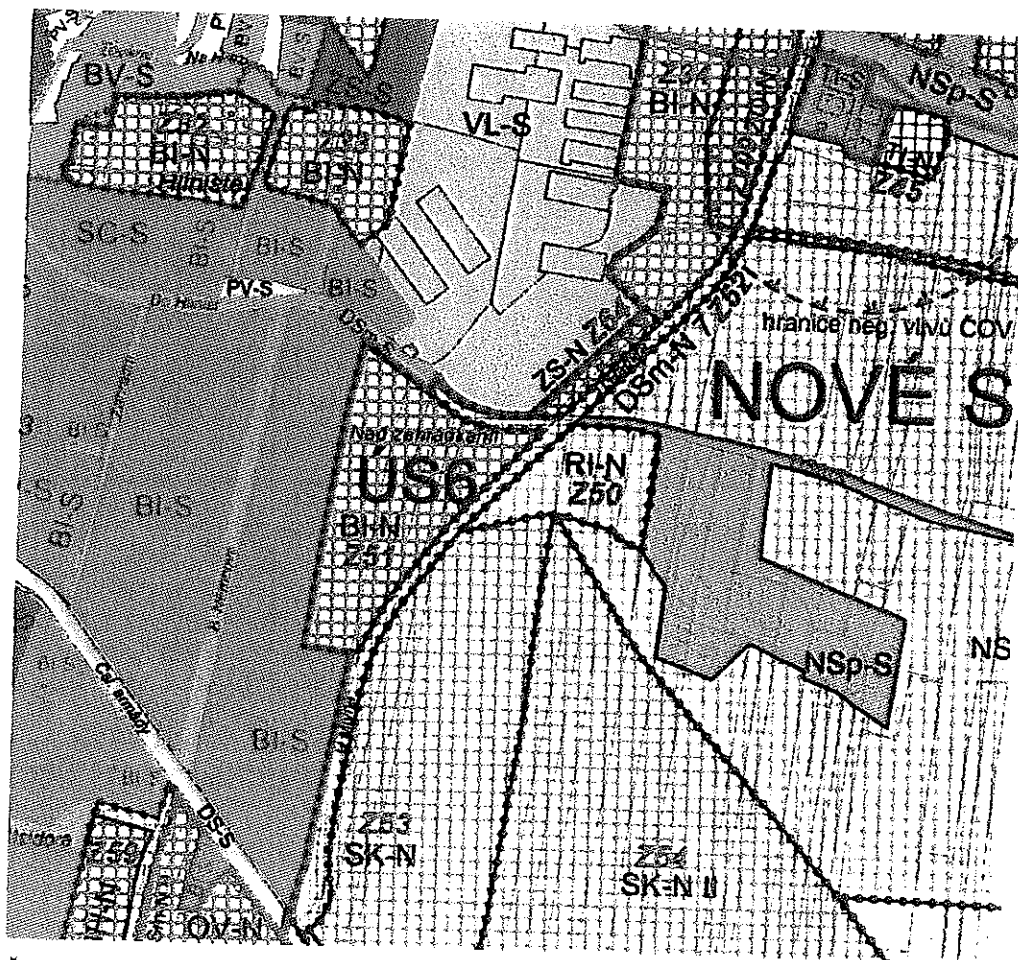
### 1) Cíle a účel pořízení územní studie č. 6 Nové Strašecí

Hlavním cílem územní studie je prověřit možnost využití vymezené zastavitelné plochy v souladu s požadavkem platného územního plánu Nové Strašecí. Upřesnit potřeby zadavatele územní studie, které budou specifikovány v zadání územní studie. Řešit urbanistickou koncepcí s uspořádáním jednotlivé funkční složky zastavitelné plochy s řešením prostorového uspořádání území s koncepcí veřejné infrastruktury. Účelem územní studie je získání kvalifikovaného podkladu pro rozhodování v území a pro navazující úpravu tohoto území.

Územní studie je zpracována jako územní plánovací podklad pro rozhodování v území podle § 30 stavebního zákona.

### 2) Rozsah řešeného území

Cílem je prověřit u vymezené plochy v územním plánu Nové Strašecí možnost rozvoje funkční plochy BI- N Z51 – Plochy bydlení rodinných domů – městské a příměstské v JV části města, U Mlýna o velikosti 1,5 ha. Využití zastavitelné plochy je podmíněno územní studií.



Řešené území se rozkládá na pozemcích par. č. 366, 11 366/14, 366/15, 366/16, 366/4, 366/ 73 a 366/79 v k.ú. Nové Strašecí. Komplexní dopravní a technická infrastruktura je řešena na parcelním čísle 366/3, 366/7, 366/17, 366/18, 366/19 a 442/3 v k.ú. Nové Strašecí.

### **3) Požadavky na obsah řešení územní studie**

Požadavkem na obsah řešení ÚS 6 je podmínka prověření změn využití ploch, která je stanovena pro zastavitelné plochy Z51 (BI-N) - Plochy bydlení rodinných domů – městské a příměstské v JV části města, U Mlýna o velikosti 1,5 ha. Územní studie pro tyto plochy bude pořízena a vložena do evidence územně plánovací dokumentace do 7 let od vydání územního plánu Nové Strašecí, který by schválen Zastupitelstvem města Nové Strašecí dne 14. 12. 2017.

#### **Podmínky pro pořízení územní studie:**

- rozsah územní studie je dán výkresovou částí dokumentace, územní studie bude řešena pro všechny dotčené plochy,
- důvodem pořízení je, že další rozvojové plochy pro bydlení se rozvíjejí živelně a to přináší řadu problémů v obslužnosti území,
- dopravní napojení z ulice U Mlýna (komunikace Dsm – N7) a dopravní prostupnost lokality,
- malé objemy nízkopodlažních staveb,
- maximální podíl zeleně 30%,

- kompoziční odclonění od ploch VL – S zelení min šířky 10m.

**Dle platného územního plánu Nové Strašecí je pro lokalitu BI-N, Z51) Plochy bydlení v rodinných domech městské a příměstské jsou stanoveny tyto podmínky hlavního, přípustného, podmíněně přípustného a nepřípustného využití území:**

**Převažující využití:**

- pozemky pro bydlení v rodinných domech se zahradami,  
Lze řešit izolované, řadové domy.

**Přípustné využití území:**

- stavby ubytovacího zařízení, penziony,
- veřejná prostranství a plochy veřejné, okrasné a rekreační zeleně s prvky drobné architektury a uličním mobiliářem,
- zahrady a vybavení zahrad (např. skleníky, bazény, apod.),
- doplňkové stavby ke stavbě hlavní (garáže, apod.),
- stavby a zařízení civilní ochrany,  
dopravní a technická infrastruktura.

**Podmíněně přípustné využití:**

Za předpokladu prokázání, že řešením ani provoz pozemků, staveb a zařízení nedojde ve vymezené ploše ke snížení kvality prostředí a pohody bydlení, zejména z hlediska hladiny hluku, vibrací, čistoty ovzduší, apod.:

- stavby občanského vybavení (školy, pečovatelské domy, apod.) musí být stavbami souvisejícího občanského vybavení, sloužící zejména místním obyvatelům,
- stavby a zařízení pro maloobchodní a stravovací služby,
- stavby a zařízení pro nerušící výrobu, servis a služby do 450 m<sup>2</sup> zastavěné plochy (např. opravy osobních vozidel, řemeslnické dílny, prodejny spotřebního zboží, kadeřnictví apod.)
- stavby a zařízení péče o děti, školská zařízení,
- zdravotní stavby a jejich zařízení,
- bytové domy,
- stavby a zařízení pro sport a relaxaci, hřiště,
- stavby a zařízení pro administrativu,
- parkoviště,  
vodní plochy, retenční nádrže,

**Nepřípustné využití území:**

- veškeré stavby a činnosti nesouvisející s převažujícím, přípustným a podmíněně přípustným využitím.

### **Podmínky prostorového uspořádání a základní podmínka ochrany krajinného rázu:**

- výšková hladina zástavby rodinných domů nepřekročí 2 nadzemní podlaží + podkroví,
- v ostatních případech výšková hladina zástavby nepřekročí 4 nadzemní podlaží + podkroví (případně ustupující podlaží).

### **4) Požadavky na formu obsahu a uspořádání textové a grafické části územní studie**

#### **Požadavky na řešení veřejné infrastruktury**

Bude navrženo optimální napojení plochy na komunikační síť obce. Bude navržena koncepce a trasy vedení veřejných inženýrských sítí včetně míst napojení na stávající technickou infrastrukturu.

#### **Požadavky na umístění a prostorové uspořádání staveb**

Územní studie rozpracuje koncepci prostorové organizace území zaměřenou zejména na vymezení veřejného prostranství a plochy pro novou zástavbu a ochranu stávajících ploch bydlení. Při zpracování územní studie nutno dbát na to, aby zástavba směřovala k ucelování tvaru zastavěného území a byla vyloučena možnost vzniku izolovaných ploch zastavěných území a to i v průběhu realizace zástavby v této lokalitě. Bude řešena prostorová a hmotová návaznost navrhované zástavby na stávající zástavbu. Budou vymezena veřejná prostranství včetně návrhu prvků veřejné zeleně, koordinovaného s vedením inženýrských sítí. Budou navrženy základní prvky prostorové regulace, zejména jednoznačně definované stavební čáry, uliční čáry, v nezbytně nutném rozsahu bude definována výšková hladina zástavby. Bude stanoven systém dopravní obsluhy území včetně dopravy v klidu a bude zajištěna pěší přístupnost území a návaznost na dopravní skelet lokality.

### **POŽADOVANÝ OBSAH ÚZEMNÍ STUDIE:**

#### **TEXTOVÁ ČÁST ÚZEMNÍ STUDIE**

1. Základní údaje
2. Vymezení řešeného území
3. Podmínky pro vymezení a využití pozemků.
4. Podmínky pro umístění a prostorové uspořádání ploch vymezených v územní studii
5. Podmínky pro dopravní infrastrukturu
6. Podmínky pro technickou infrastrukturu
7. Podmínky pro ochranu hodnot a charakteru území
8. Podmínky pro vytváření příznivého životního prostředí a ochranu veřejného zdraví.
9. Vymezení veřejně prospěšných staveb a veřejně prospěšných opatření
10. Druh a účel umísťovaných staveb.
11. Podmínky pro vymezená ochranná pásma
12. Podmínky pro pozemky územního systému ekologické stability

13. Stanovení pořadí změn v území
14. Údaje o počtu listů a počtu výkresů územní studie

### **GRAFICKÁ ČÁST ÚZEMNÍ STUDIE**

1. Výkres širších vazeb 1:5 000,
2. Katastrální situační výkres 1: 1 000,
3. Funkční využití a prostorová regulace staveb 1:1 000,
4. Výkres řešení dopravní a technické infrastruktury 1:500,
5. Výkres vlastnických vztahů 1:500

### **ODŮVODNĚNÍ ÚZEMNÍ STUDIE**

1. Údaje o pořízení územní studie
2. Vyhodnocení souladu územní studie s platnou ÚPD
3. Údaje o splnění zadání územní studie
4. Komplexní zdůvodnění navrhovaného řešení
5. Vyhodnocení souladu s předpokládaným záborem půdního fondu vymezeným v územním plánu
6. Vyhodnocení souladu se stavebním zákonem a obecnými požadavky na užívání území

### **Proces projednání územní studie**

Územní studie Z51 (BI-N) - Plochy bydlení rodinných domů – městské a příměstské bude zpracována ve třech etapách: přípravné práce a vypracování návrhu zadání, návrhová etapa a zpracování konečné verze dokumentace.

Přípravné práce a vypracování návrhu zadání územní studie:

- ✓ Vymezení zájmového území a určení zástavbových skupin,
- ✓ Stanovení širších územních vztahů,
- ✓ Zajištění seznámení návrhu zadání vlastníky pozemků a místní samosprávou.

Návrh územní studie:

- ✓ Zpracování připomínek do návrhu,
- ✓ Zpracování návrhové dokumentace v digitální podobě pro veřejné projednání s návrhem základních opatření, které by měla výsledná studie obsahovat z pohledu projektanta, přičemž názory projektant musí být podloženy.

Závěrečná verze územní studie:

- ✓ Vyhodnocení připomínek a případná úprava textové a grafické části dokumentace



NAVITEL®

Tel. +420 225 852 852  
E-mail: [info@navitel.cz](mailto:info@navitel.cz)  
Web: <http://www.navitel.cz>

NAVITEL s. r. o.  
U Habrovky 247/11  
140 00 Praha 4, Česká republika  
VAT: CZ24659991

---

## **Žádost o poskytnutí informací ve smyslu zákona č.106/1999 Sb., o svobodném přístupu k informacím, ve znění pozdějších předpisů**

### **Text žádosti:**

1. Žádám o zaslání informací k umístění všech stacionárních radarů pro měření rychlosti včetně rychlostního limitu (GPS souřadnice a směr), která jsou nebo budou v provozu v katastru města Nové Strašecí, ať už provozovány městem Nové Strašecí, Policií ČR nebo třetí osobou.
2. Dále požaduji informace o umístění úsekových měření rychlosti včetně rychlostního limitu.
3. Jaká další technická zařízení zajišťující dozor nad dodržováním dopravních předpisů jsou v katastru města Nové Strašecí instalovány, případně jaký je plán do budoucna s rozšířením počtu těchto zařízení.

S přátelským pozdravem

za společnost NAVITEL s.r.o.  
Jan Šubrt – Chief Cartographer

Telefon: (+420) 728130711  
E-mail: [jan.subrt@navitel.cz](mailto:jan.subrt@navitel.cz)



# Městský úřad Nové Strašecí

Odbor kancelář tajemníka

Komenského náměstí 201, 271 01 Nové Strašecí

NAVITEL s.r.o.  
U Habrovky 247/11  
140 00 Praha 4

## Městský úřad Nové Strašecí

### Poskytnutí informace ve smyslu zákona o svobodném přístupu k informacím

Žadatel: NAVITEL s.r.o., IČ: 246 59 991

Sídlo: U Habrovky 247/11, 140 Praha 4

Č.j.: 04/2020/IN/TM

14.5.2020

K Vaší žádosti ze dne 5.5.2020 doručené týž den na MěÚ Nové Strašecí formou e-mailu, ve které požadujete poskytnutí informací ohledně měření rychlosti v katastru Nového Strašecí poskytujeme následující informace:

1. V katastru města Nové Strašecí není žádný stacionární radar pro měření rychlosti.
2. V katastru města Nové Strašecí neprobíhá na žádném místě úsekové měření rychlosti.
3. V katastru města Nové Strašecí jsou umístěny dvě informační cedule (příjezd od Čelechovic a od Rynholce) o rychlosti projíždějícího vozidla.

JUDr. Jiří Tláškal  
tajemník MěÚ

Městský úřad Nové Strašecí  
odbor kancelář tajemníka  
Komenského nám. 201  
271 01 Nové Strašecí  
- 1 -

05/2020/14/TM

Městský úřad Nové Strašecí  
Komenského nám. 201  
271 01 Nové Strašecí

MĚSTSKÝ ÚŘAD NOVÉ STRAŠECÍ		uld. znak
Došlo: 15.6.2020	/ 3214	TM
Čj.		Ordné 900
Pr: 324/2020/TM		

V Rakovníku, dne 15.6.2020

Věc: Žádost o podání informace - dle zák. č. 106/1999 Sb.

V návaznosti na sdělení čj. MURA/11835/2020 – kterým je sdělováno, že mnou podané podněty k zahájení přestupkové řízení (v návaznosti na čj. SO/465/2019, jsem sdělil, že došlo ke spáchání přestupku či správního deliktu, neboť nebyla dodržena Obecně závazná vyhláška Města Rakovníka č. 4/2017, k zajištění udržování veřejné zeleně), mi bylo sděleno, že uvedené podněty MÚ Rakovník podstoupil nadřízenému Krajskému úřadu Středočeského kraje, který vás následně pověřil vyřízením podaných podnětů).

Jedná se o neposekané pozemky (či jejich části) ve vlastnictví Města Rakovník, a nacházejících se v k.ú. Rakovník.

V roce 2019: - oznámen pozemek: 3648/2

V roce 2020 - oznámeny pozemky: 2315/1, 2285/1 // 2285/27,2248/1, 2063/1, 2062/4 // 551/62

Žádám o podání informace, jakým rozhodnutím byly přestupkové řízení ukončeny, a s jakým závěrem (udělení pokuty, odložení věci...).

Děkuji za podání informace.

S pozdravem

J  
r  
l

doručovací adresa:





# Městský úřad Nové Strašecí

Odbor kancelář tajemníka

Komenského náměstí 201, 271 01 Nové Strašecí

## Městský úřad Nové Strašecí

### Poskytnutí informace ve smyslu zákona o svobodném přístupu k informacím

Žadatel:   
bytem:   
doručovací adresa:

Č.j.: 05/2020/IN/TM

15.6.2020

K Vaší žádosti ze dne 15.6.2020 doručené týž den na MěÚ Nové Strašecí, ve které požadujete poskytnutí informace jakým rozhodnutím a s jakým závěrem byly ukončena přestupková řízení Vám **poskytujeme** následující informaci:

- oznámení k pozemkům č. 2285/1, 2248/1, 2063/1, 2062/4 a 2315/1 bylo usnesením Komise pro projednávání přestupků Města Nové Strašecí ze dne 20.4.2020 č.j.: KPP/6/20-3 odloženo.
- oznámení k pozemku č. 551/62 bylo usnesením Komise pro projednávání přestupků Města Nové Strašecí ze dne 4.5.2020 č.j.: KPP/31/20-3 odloženo.
- oznámení k pozemku č. 3648/2 Komise pro projednávání přestupků Města Nové Strašecí neprojednávala, res. k projednání věci nebyla pověřena.

### Poučení:

Proti takto poskytnuté informaci, je možné se odvolat do 15 dnů od doručení. Odvolání se podává prostřednictvím MěÚ Nové Strašecí Krajskému úřadu Středočeského kraje.

  
JUDr. Jiří Tláškal  
tajemník MěÚ



Žadatel:  
M. B. B. B. B.

Povinný subjekt:  
- dle rozdělovníku

2. 8. 2020

## **Věc: Žádost o poskytnutí informací**

Ve smyslu zákona č. 106/1999 Sb., o svobodném přístupu k informacím, ve znění pozdějších předpisů (dále jen „InfZ“), žadatel zdvořile žádá o poskytnutí informací:

1. Jaký systém elektronické spisové služby (dále jen „eSSL“) používá Váš obecní úřad / úřad městyse / městský úřad?
2. Od kterého roku jej používá?
3. Jaký systém eSSL Váš obecní úřad / úřad městyse / městský úřad používal před zavedením stávajícího?

Způsob poskytnutí informace: Dle ust. § 4a InfZ.

*Tato žádost je vysloveně soukromou aktivitou žadatele pro získání přehledu, jaké systémy eSSL obce používají. V žádném případě se nejedná o marketingový průzkum trhu např. za účelem budoucí nabídky jiného systému. Žadateli je známo, že InfZ je právě za tímto účelem v některých případech (zne)užíván.*

Děkuji za vyřízení žádosti.

S úctou

žadatel

vážený pane magistře,

< Vaší žádosti Vám sdělujeme, že MěÚ Nové Strašecí eSSL nepoužívá.

S pozdravem

JUDr. Jiří Tláškal  
tajemník MěÚ Nové Strašecí

7/2020/14/TM

Obecní úřad Nové Strašecí  
Komenského náměstí 201  
271 01 Nové Strašecí

MĚSTSKÝ ÚŘAD NOVÉ STRAŠECÍ	ukl. znak
Došlo: 23.9.2020/15136	TM
Č.j. ....	
PPH: 042/2020/TM	e-mail

**Žádost o poskytnutí informací dle zák. 106/1999 Sb.**

Dobrý den,

Žádám o poskytnutí následujících informací:

- kolik parkovacích míst v Křivoklátském sídlišti je nyní k dispozici,
- kolik parkovacích míst bude k dispozici po dokončení projektu revitalizace Křivoklátského sídliště,
- je projekt revitalizace sídliště v elektronické podobě k nahlédnutí?

V Novém Strašecí 22. 9. 2020

.....

Datum narození: .....

Adresa: T



# Městský úřad Nové Strašecí

Odbor kancelář tajemníka

Komenského náměstí 201, 271 01 Nové Strašecí

Paní

## Městský úřad Nové Strašecí

### Poskytnutí informace ve smyslu zákona o svobodném přístupu k informacím

Žadatel: .....

Bytem: .....

e-mail: .....

Č.j.: 07/2020/IN/TM

29.9.2020

K Vaší žádosti ze dne 22.9.2020 doručené týž den na MěÚ Nové Strašecí formou e-mailu, ve které požadujete poskytnutí informací ohledně parkovacích míst v „Křivoklátském sídlišti“ poskytujeme následující informace:

1. Kolik parkovacích míst v Křivoklátském sídlišti je nyní k dispozici?


Údaj je k dispozici na veřejně dostupné adrese: [http://www.tsns.cz/?page\\_id=1052](http://www.tsns.cz/?page_id=1052)

2. Kolik parkovacích míst bude k dispozici po dokončení projektu revitalizace Křivoklátského sídliště?

Projekt „Revitalizace Křivoklátského sídliště“ neexistuje.

3. Je projekt revitalizace sídliště v elektronické podobě k nahlédnutí?

Viz odpověď k otázce č. 2.

  
JUDr. Jiří Tlaskal  
tajemník MěÚ



Vyřizuje: .....

V Čebíně dne: 4. listopadu 2020

**Městský úřad** Nové Strašecí  
Komenského náměstí 201  
271 01 Nové Strašecí

### **Nový úsek dálnice D6 Nové Strašecí - Řevničov**

Dobrý den obracím se na vás s prosbou o odpověď - Odpověď žádám zaslat výslovně v elektronické formě prostřednictvím této datové schránky - zároveň vás také žádám o poskytnutí úplné kopie tohoto samotného přípisu který přiložte k vaší odpovědi

Jde o dva úseky: Nové Strašecí – Řevničov (5,5 km) a navazující obchvat Řevničova (4,2 km)

- (1) Kdy bylo zahájeno samotné stavební řízení
- (2) Kdy bylo vydáno samotné rozhodnutí o stavebním řízení, kdy nabylo právní moci, zároveň také žádám o zaslání o poskytnutí o nahlédnutí samotné rozhodnutí o stavebním řízení
- (3) Kdy bylo vydáno stavební povolení zároveň také žádám o zaslání o poskytnutí o nahlédnutí samotné stavební povolení
- (4) Kolik stavba stála celkem peněz – kterých společností název a ičo se stavba týká – kterých orgánů název se stavba týká – jak dlouho samotná stavba trvala
- (5) Název společnosti a ičo která stavbu pro město zhotovila s kým má aktuálně město podepsanou smlouvu je dokument veřejně dostupný umožňující dálkový přístup, zároveň také žádám o zaslání o poskytnutí o nahlédnutí samotné smlouvy dokumentu jaký tip smlouvy město podepsalo

.....  
.....  
Administrativně hospodarsky pracovník

Děkuji vám pěkně za vyřízení.  
Zdravím vás a přeji vám hezký zbytek dne.

---

Tel. č.: ..... 237  
E-mail: j.....@.....



# Městský úřad Nové Strašecí

Odbor kancelář tajemníka

Komenského náměstí 201, 271 01 Nové Strašecí

Pan

administrativně hospodářský pracovník

Městský úřad Nové Strašecí

## Poskytnutí informace ve smyslu zákona o svobodném přístupu k informacím

Poskytnutí informace ve smyslu zákona o svobodném přístupu k informacím

Žadatel:

Bytem:

Č.j.: 08/2020/IN/TM

5.11.2020

K Vaší žádosti ze dne 4.11.2020 doručené DS dne 5.11.2020 na MěÚ Nové Strašecí, ve které požadujete poskytnutí informací ohledně stavebního řízení, ceny stavby a společnosti, která stavbu D6 Nové Strašecí – Řevničov pro město zhotovila poskytujeme následující informace:

Město Nové Strašecí není nikterak stavebně a finančně zapojeno ve jmenované stavbě. Pokud jde o stavební řízení, údaje, které požadujete nenevidujeme. Nové Strašecí bylo pouze tzv. dotčenou obcí.

JUDr. Jiří Fláskal  
tajemník MěÚ



Žadatel:

Žadáný:

Městský Úřad Nové Strašecí  
Komenského náměstí 201  
271 01 Nové Strašecí

MĚSTSKÝ ÚŘAD NOVÉ STRAŠECÍ	Ukl. znak TM
Došlo: 23. 11. 2020 / 16216	
Čj.	
PPF: GH1/2020/TM	13.11.20 14 40

Věc: **žádost o poskytnutí informace podle zákona č. 106/1999 Sb.,**

Já, J

4, tímto žádám Městský úřad

Nové Strašecí o tuto informaci:

Zda je v současné době, u stavebního odboru MU Nové Strašecí vedeno jakékoliv řízení, v němž by má osoba figurovala. Jde mi hlavně, o stavební řízení nebo o řízení o odstranění stavby.

Odpověď mi prosím zašlete na mou výše uvedenou adresu.

V Mšeckých Žehrovicích dne 23.11.20

— — — — —





# Městský úřad Nové Strašecí

Odbor kancelář tajemníka

Komenského náměstí 201, 271 01 Nové Strašecí

Pan

.....  
.....  
.....

## Městský úřad Nové Strašecí

### Poskytnutí informace ve smyslu zákona o svobodném přístupu k informacím

Žadatel: ..  
Bytem: M.....  
písemně

Č.j.: 09/2020/IN/TM

25.11.2020

K Vaší žádosti ze dne 23. 11. 2020, která byla též den osobně doručena na MěÚ Nové Strašecí, ve které požadujete poskytnutí informace, zda je v současné době u odboru výstavby MěÚ Nové Strašecí, který vykonává funkci stavebního úřadu vedeno jakékoliv řízení, v němž byste figuroval, hlavně ve stavebním řízení nebo v řízení o odstranění stavby, Vám poskytujeme následující informaci:

V evidenci odboru výstavby MěÚ Nové Strašecí, který vykonává funkci stavebního úřadu se nenachází k dnešnímu dni žádné řízení, kde by figurovalo Vaše jméno.

JUDr. Jiří Tláškal  
tajemník MěÚ

Městský úřad Nové Strašecí  
odbor kancelář tajemníka  
Komenského nám. 201  
271 01 Nové Strašecí  
- 1 -

#### Prohlášení doručujícího orgánu:

- Adresát byl vyzván k vyzvednutí zásilky a bylo zanecháno poučení.
- Zásilka byla připravena k vyzvednutí dne: .....
- Zásilka byla vložena do schránky dne: .....



Razítko:  
Markéta Pázlerová

Jméno a příjmení pracovníka pošty

Podpis pracovníka pošty

Odesílatel:  
Městský úřad Nové Strašecí  
odbor kancelář tajemníka  
Komenského nám. 201  
271 01 Nové Strašecí

Označení písemnosti (č. j.):

09/2020/IN/TM

#### DORUČENKA

NEVRACET, VLOŽIT DO SCHRÁNKY  
ULOŽIT JEN 10 DNÍ

Adresát:

#### Prohlášení příjemce zásilky

Jméno a příjmení příjemce

Vztah příjemce k adresátovi (není-li adresátem)

Potvrzuji převzetí této zásilky dne

9/12/20

Podpis

ústředna: 313 572 511-2; 313 572 421  
sekretariát MěÚ: 313 511 640  
odbor výstavby: 313 511 730

fax: 313 572 420  
e-mail: podatelna@novestraseci.cz  
www.novestraseci.cz