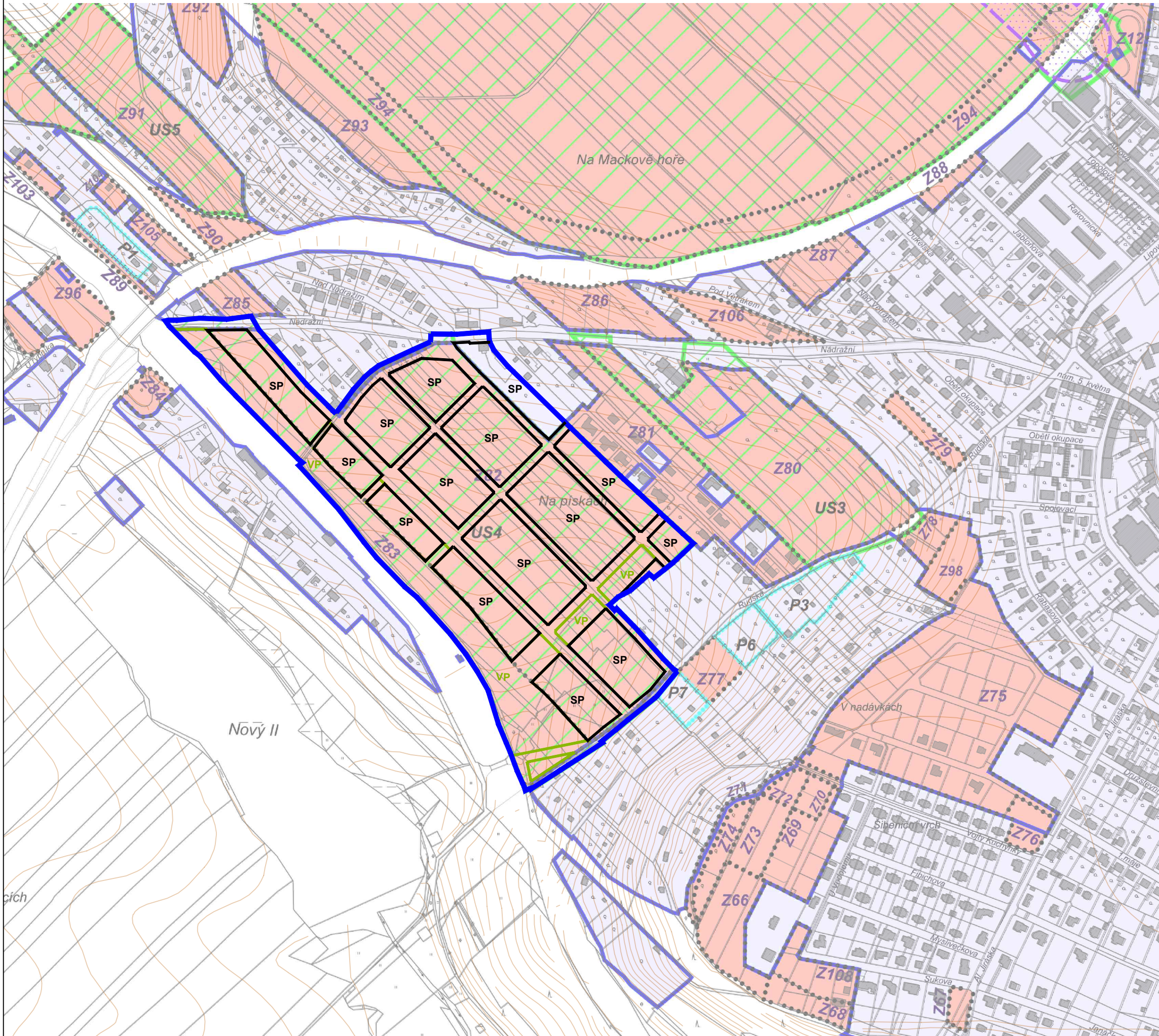





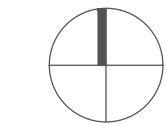
# ZÁKLADNÍ ČLENĚNÍ ÚZEMÍ DLE PLATNÉ ÚPD

M 1 : 5000



## LEGENDA

-  HRANICE ŘEŠENÉHO ÚZEMÍ
-  HRANICE STAVEBNÍHO BLOKU - STAVEBNÍ POZEMKY
-  HRANICE NESTAVEBNÍHO BLOKU - VEŘEJNÉ PROSTRANSTVÍ



STAV

aktualizace 02/2026

REVIZE Č. 02	11/2022	Zpracování připomínek pořizovatele
REVIZE Č. 01	10/2022	Úprava, doplnění a komentář vyjádření dotčených orgánů státní správy a správců tech. infrastruktury

PROJEKT  
**ÚZEMNÍ STUDIE US4**  
vymezené v územním plánu Nové Strašecí

OBJEDNATEL  
Město Nové Strašecí  
Komenského náměstí 201, 271 01 Nové Strašecí

POŘIZOVATEL  
Městský úřad Nové Strašecí  
Komenského náměstí 201  
271 01 Nové Strašecí

ZHOTOVITEL  
a23 architekti  
Ing. arch. Michaela Dejdarová  
tel. +420 723 762 444, e-mail: dejdarova@a23architekti.cz

STUPEŇ  
ÚZEMNÍ STUDIE

## NÁZEV PŘÍLOHY ZÁKLADNÍ ČLENĚNÍ ÚZEMÍ DLE PLATNÉ ÚPD

VYPRACOVAL	KONTROLA		
Ing. arch. Rostislav Aubrecht	Ing. arch. Michaela Dejdarová		
DATUM	ČÍSLO ZAKÁZKY	POČET FORMÁTŮ	MĚŘÍTKO
06/2022	-	2x A4	1:5000
ČÍSLO PŘÍLOHY	ČÍSLO KOPIE		

03