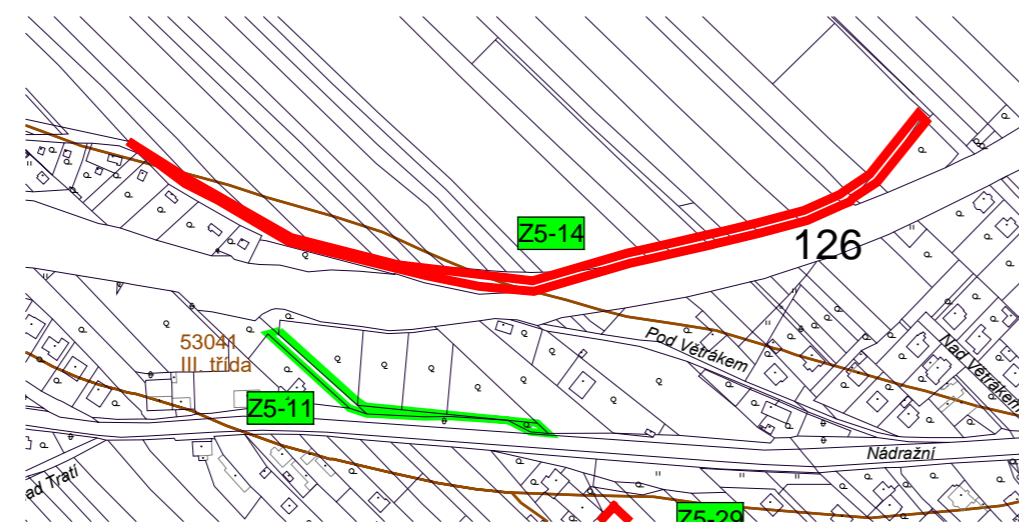
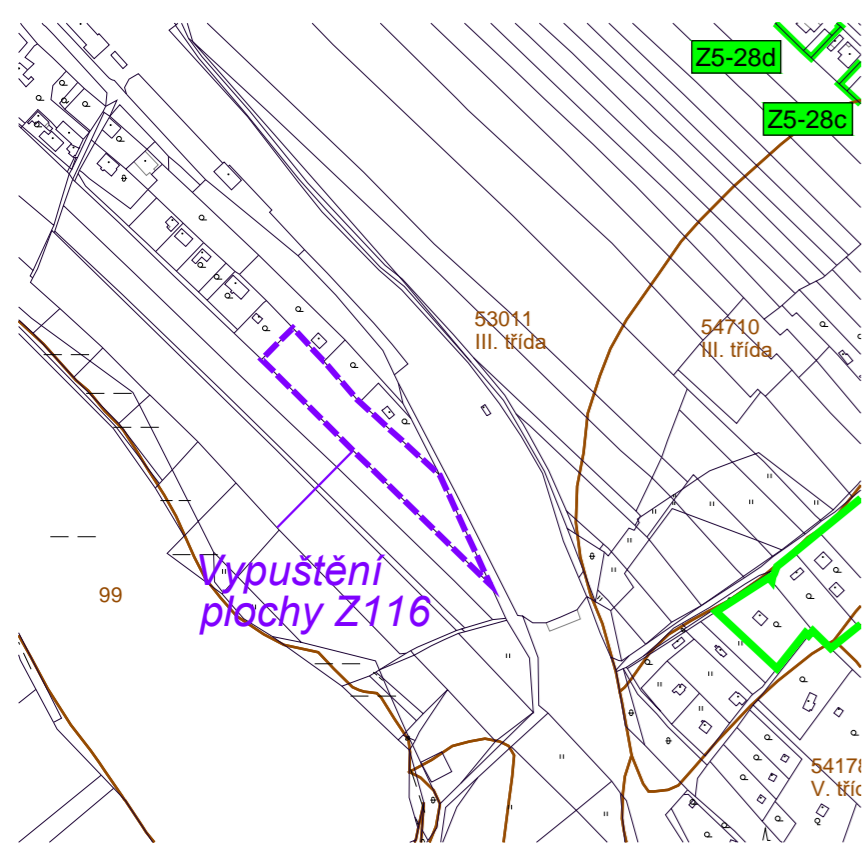
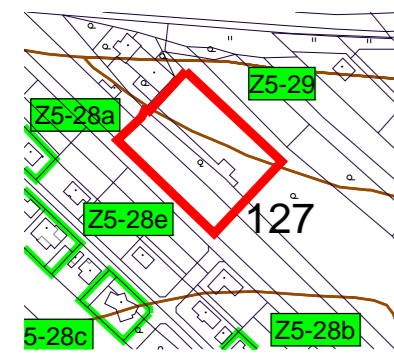
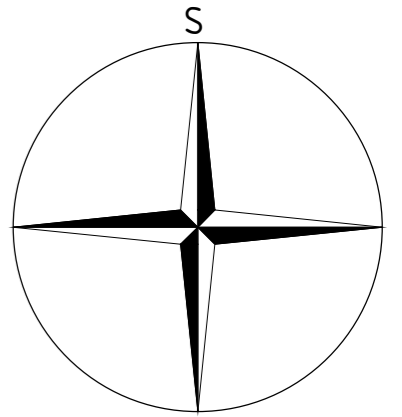


VÝKRES PŘEDPOKLÁDANÝCH ZÁBORŮ PŮDNÍHO FONDU 1 : 5 000

ZMĚNA Č. 5.A ÚZEMNÍHO PLÁNU NOVÉ STRAŠECÍ



SEZNAM ŘEŠENÝCH LOKALIT ZMĚNOU Č. 5

Vyznačeny jsou pouze lokality, kterých se týká zábor ZPF

Lokalita Z5-13

Vymezení nové zastavitelné plochy Z116 s funkční plochou rekreace individuální RI-N.

Lokalita Z5-14

Vymezena plocha dopravní infrastruktury - účelová komunikace DSú-N 13.





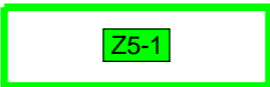


Lokalita Z5-27

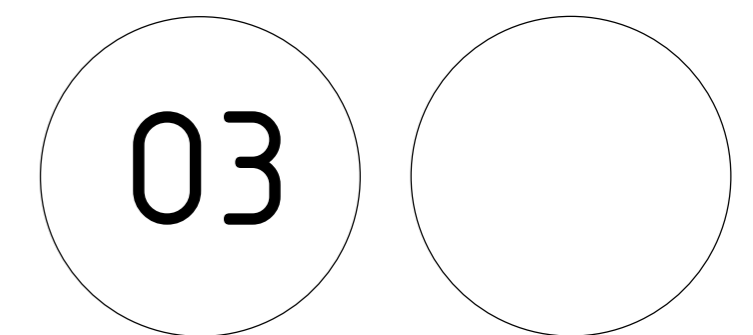
Vymezení zastavitelné plochy pro dopravní infrastrukturu - Z117 - rozšíření odpočívky.

Lokalita Z5-29

Vymezení zastavitelné plochy Z80 pro občanskou vybavenost OV-N. Již dle schválené studie ÚS3.

LEGENDA

-  hranice řešeného území
-  hranice katastrálního území
-  hranice zastavěného území
-  hranice parcel
-  vymezení řešeného území změny č. 5
-  hranice a označení lokalit záboru
-  hranice BPEJ, kód a třída ochrany BPEJ



PARÉ

ZMĚNA Č. 5.A ÚZEMNÍHO PLÁNU NOVÉ STRAŠECÍ

VÝKRES PŘEDPOKLÁDANÝCH ZÁBORŮ PŮDNÍHO FONDU

Pořizovatel	Městský úřad Nové Strašecí
Schvalující orgán	Zastupitelstvo města Nové Strašecí
Zpracovatel	Atelier M.A.A.T., s. r. o., IČO: 281 45 968
Zodpov. projektant	Ing. arch. Martin Jirovský, Ph.D., MBA, DIS., ČKA 03 311
Datum: květen 2024	Fáze: Návrh změny ÚP pro opak. veřejné projednání M 1 : 5 000