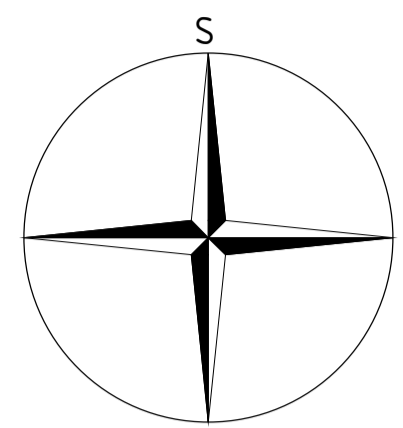


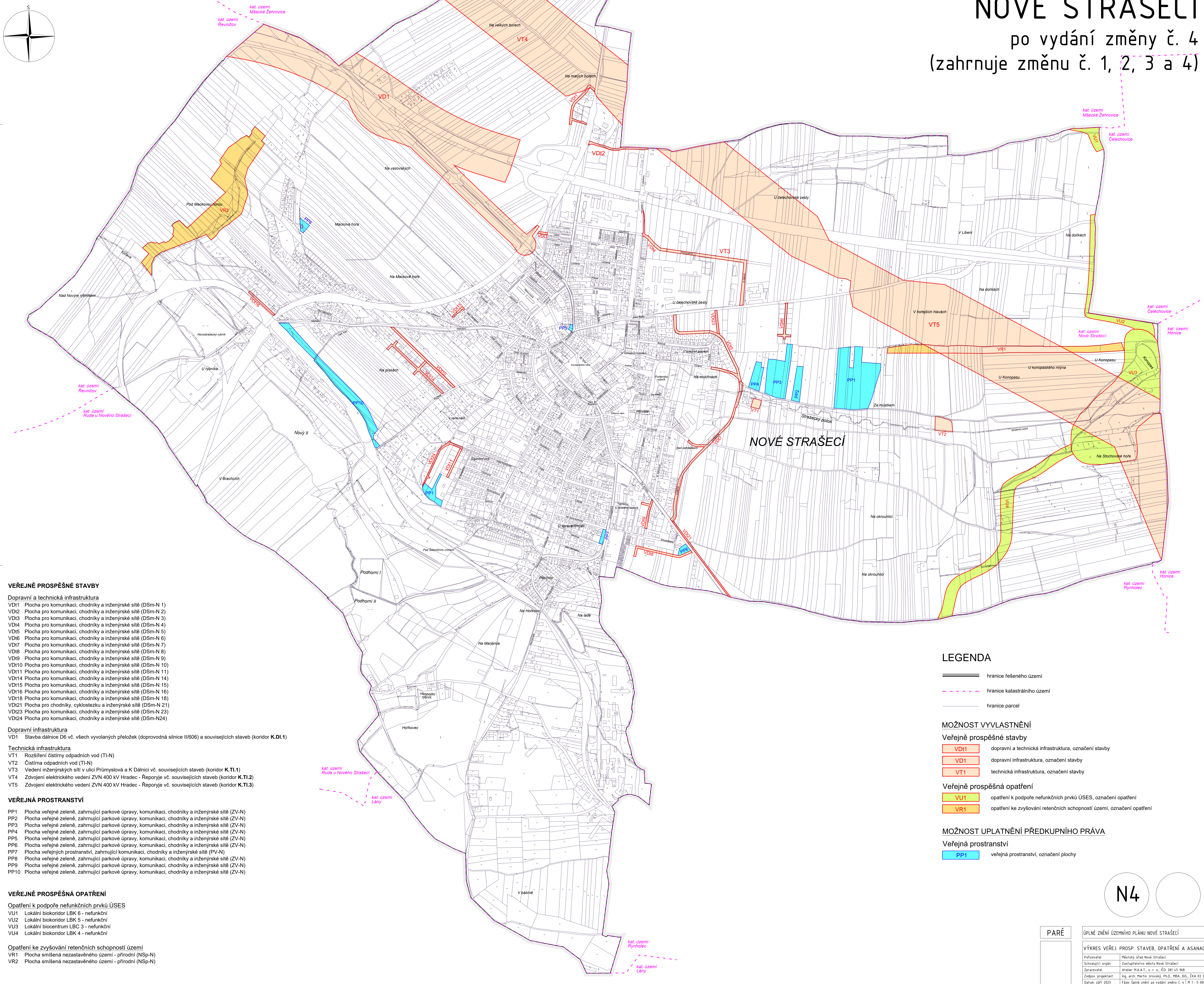
VÝKRES VEŘEJNĚ PROSPĚŠNÝCH STAVEB, OPATŘENÍ A ASANACÍ

1 : 5 000



ÚPLNÉ ZNĚNÍ ÚZEMNÍHO PLÁNU NOVÉ STRAŠECÍ

po vydání změny č. 4
(zahrnuje změnu č. 1, 2, 3 a 4)



- VEŘEJNĚ PROSPĚŠNÉ STAVBY**
- Dopravní a technická infrastruktura**
- VD1 Plocha pro komunikaci, chodníky a inženýrské sítě (DSm-N 1)
 - VD2 Plocha pro komunikaci, chodníky a inženýrské sítě (DSm-N 2)
 - VD3 Plocha pro komunikaci, chodníky a inženýrské sítě (DSm-N 3)
 - VD4 Plocha pro komunikaci, chodníky a inženýrské sítě (DSm-N 4)
 - VD5 Plocha pro komunikaci, chodníky a inženýrské sítě (DSm-N 5)
 - VD6 Plocha pro komunikaci, chodníky a inženýrské sítě (DSm-N 6)
 - VD7 Plocha pro komunikaci, chodníky a inženýrské sítě (DSm-N 7)
 - VD8 Plocha pro komunikaci, chodníky a inženýrské sítě (DSm-N 8)
 - VD9 Plocha pro komunikaci, chodníky a inženýrské sítě (DSm-N 9)
 - VD10 Plocha pro komunikaci, chodníky a inženýrské sítě (DSm-N 10)
 - VD11 Plocha pro komunikaci, chodníky a inženýrské sítě (DSm-N 11)
 - VD14 Plocha pro komunikaci, chodníky a inženýrské sítě (DSm-N 14)
 - VD15 Plocha pro komunikaci, chodníky a inženýrské sítě (DSm-N 15)
 - VD16 Plocha pro komunikaci, chodníky a inženýrské sítě (DSm-N 16)
 - VD18 Plocha pro komunikaci, chodníky a inženýrské sítě (DSm-N 18)
 - VD21 Plocha pro chodníky, cyklostezku a inženýrské sítě (DSm-N 21)
 - VD23 Plocha pro komunikaci, chodníky a inženýrské sítě (DSm-N 23)
 - VD24 Plocha pro komunikaci, chodníky a inženýrské sítě (DSm-N24)
- Dopravní infrastruktura**
- VD1 Stavba dálnice D6 vč. všech vyvolaných příeložek (doprovodná silnice III/606) a souvisejících staveb (koridor K.DI.1)
- Technická infrastruktura**
- VT1 Rozšíření čistírny odpadních vod (TI-N)
 - VT2 Čistírna odpadních vod (TI-N)
 - VT3 Vedení inženýrských sítí v ulici Průmyslová a K Dálnici vč. souvisejících staveb (koridor K.TI.1)
 - VT4 Zdvojení elektrického vedení ZVN 400 kV Hradec - Řeporyje vč. souvisejících staveb (koridor K.TI.2)
 - VT5 Zdvojení elektrického vedení ZVN 400 kV Hradec - Řeporyje vč. souvisejících staveb (koridor K.TI.3)
- VEŘEJNÁ PROSTRANSTVÍ**
- PP1 Plocha veřejné zeleně, zahrnující parkové úpravy, komunikaci, chodníky a inženýrské sítě (ZV-N)
 - PP2 Plocha veřejné zeleně, zahrnující parkové úpravy, komunikaci, chodníky a inženýrské sítě (ZV-N)
 - PP3 Plocha veřejné zeleně, zahrnující parkové úpravy, komunikaci, chodníky a inženýrské sítě (ZV-N)
 - PP4 Plocha veřejné zeleně, zahrnující parkové úpravy, komunikaci, chodníky a inženýrské sítě (ZV-N)
 - PP5 Plocha veřejné zeleně, zahrnující parkové úpravy, komunikaci, chodníky a inženýrské sítě (ZV-N)
 - PP6 Plocha veřejné zeleně, zahrnující parkové úpravy, komunikaci, chodníky a inženýrské sítě (ZV-N)
 - PP7 Plocha veřejných prostranství, zahrnující komunikaci, chodníky a inženýrské sítě (PV-N)
 - PP8 Plocha veřejné zeleně, zahrnující parkové úpravy, komunikaci, chodníky a inženýrské sítě (ZV-N)
 - PP9 Plocha veřejné zeleně, zahrnující parkové úpravy, komunikaci, chodníky a inženýrské sítě (ZV-N)
 - PP10 Plocha veřejné zeleně, zahrnující parkové úpravy, komunikaci, chodníky a inženýrské sítě (ZV-N)
- VEŘEJNĚ PROSPĚŠNÁ OPATŘENÍ**
- Opatření k podpoře nefunkčních prvků ÚSES**
- VU1 Lokální biokoridor LBK 6 - nefunkční
 - VU2 Lokální biokoridor LBK 5 - nefunkční
 - VU3 Lokální biocentrum LBC 3 - nefunkční
 - VU4 Lokální biokoridor LBK 4 - nefunkční
- Opatření ke zvyšování retenčních schopností území**
- VR1 Plocha smíšená nezastavěného území - přírodní (NSp-N)
 - VR2 Plocha smíšená nezastavěného území - přírodní (NSp-N)

LEGENDA

- hranice řešeného území
- hranice katastrálního území
- hranice parcel

MOŽNOST VYVLASTNĚNÍ

Veřejně prospěšné stavby

- VDt1 dopravní a technická infrastruktura, označení stavby
- VD1 dopravní infrastruktura, označení stavby
- VT1 technická infrastruktura, označení stavby

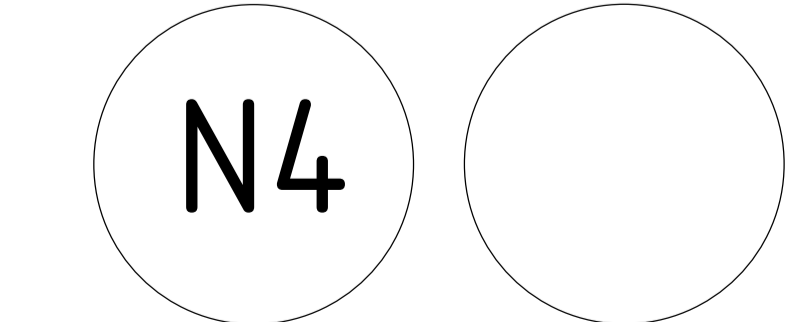
Veřejně prospěšná opatření

- VU1 opatření k podpoře nefunkčních prvků ÚSES, označení opatření
- VR1 opatření ke zvyšování retenčních schopností území, označení opatření

MOŽNOST UPLATNĚNÍ PŘEDKUPNÍHO PRÁVA

Veřejné prostranství

- PP1 veřejné prostranství, označení plochy



PARÉ	ÚPLNÉ ZNĚNÍ ÚZEMNÍHO PLÁNU NOVÉ STRAŠECÍ
	VÝKRES VEŘEJ. PROSP. STAVEB, OPATŘENÍ A ASANACÍ Položovatel: Městský úřad Nové Strašecí Schvalující orgán: Zastupitelstvo města Nové Strašecí Zpracovatel: Atelier M.A.T., s.r.o., IČO: 281 45 968 Zodpov. projektant: Ing. arch. Martin Jiroušek, Ph.D., MPA, OS, ÚKA 03 371 Datum: září 2023 Fáze: Úplné znění po vydání změny č. 4 M 1 : 5 000